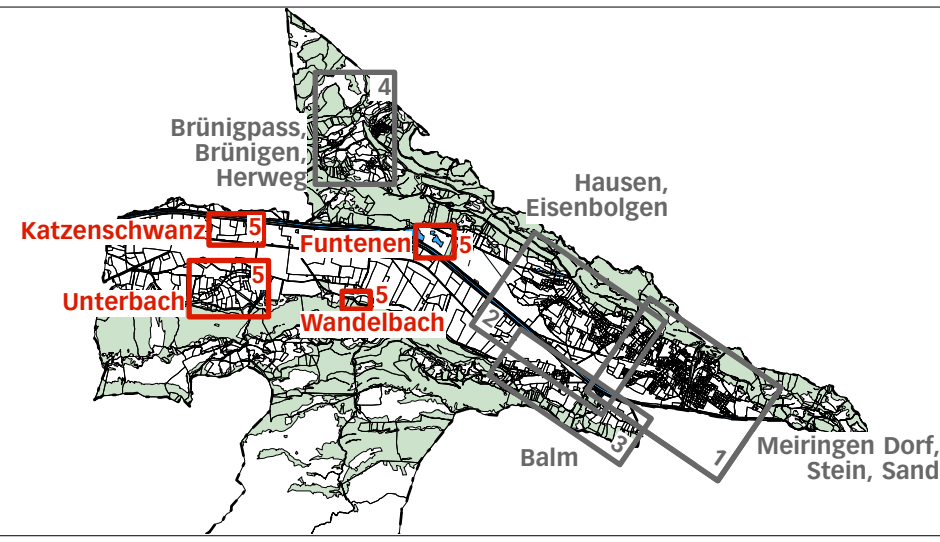


GENEHMIGUNG

Einwohnergemeinde Meiringen

Revision Ortsplanung



Zonenplan Teilplan 5, Unterbach, Katzenschwanz, Funtenen und Wandelbach 1:2500

Die baurechtliche Grundordnung besteht aus:

- Zonenplan, Teilpläne 1 – 5
- Zonenplan Naturgefahren
- Schutzzonenplan
- Baureglement

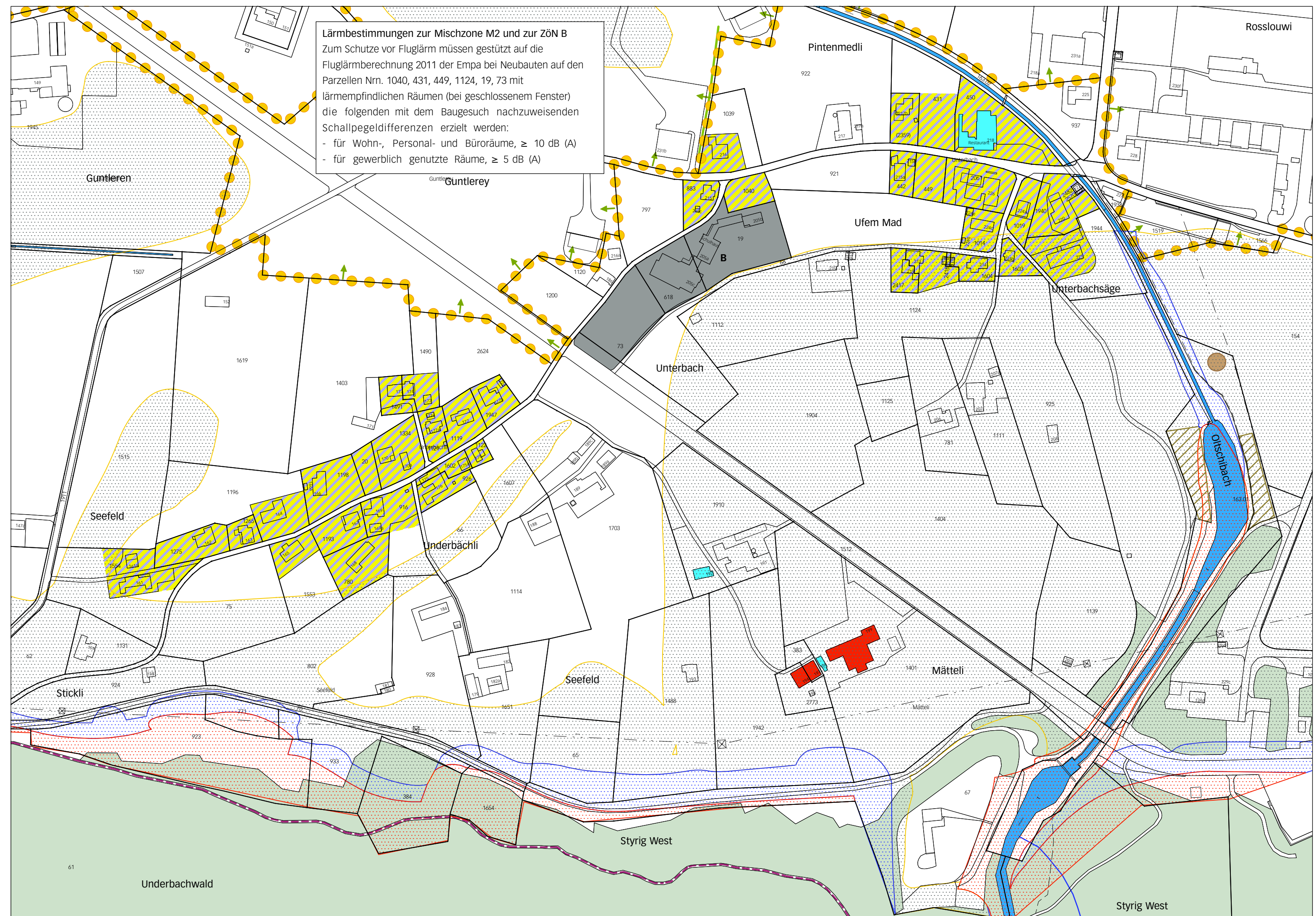
weitere Unterlagen:

- Inventarplan
- Richtplan Rad-, Fuss- und Wanderwege
- Erläuterungsbericht
- Mitwirkungsbericht

Juni 2013

meiringen/op-rev_4/zpläne/3295_131024_gg.vww/tr/pvtr

ecoptima - Spitalgasse 34 - Postfach - 3001 Bern - Telefon 031 310 50 80 - Fax 031 310 50 81 - www.ecoptima.ch - info@ecoptima.ch



Legende

Inhalte:

Bauzonen

- M2 Mischzone 2
- ZöN Zone für öffentliche Nutzungen
- ZSF Zone für Sport und Freizeitanlagen mit Sektorgrenze

weitere Zonen

- AD Abbau- und Deponiezone
- LWZ Landwirtschaftszone

Waldfeststellung

- verbindliche Waldgrenze nach Art. 10 Abs. 2 WaG

Hinweise:

- historischer Verkehrsweg (IVS) mit Substanz
- Feldgehölz
- Hecke / Ufergehölz

Hinweise:

- schützenswerte-/erhaltenswerte Baute
- Flugplatzareal (Projekt NLA)
- Hochspannungseitung
- Gasleitung
- Wald
- Gewässer
- Gewässer nach GNS

Gefahren

- erhebliche Gefährdung
- mittlere Gefährdung
- geringe Gefährdung

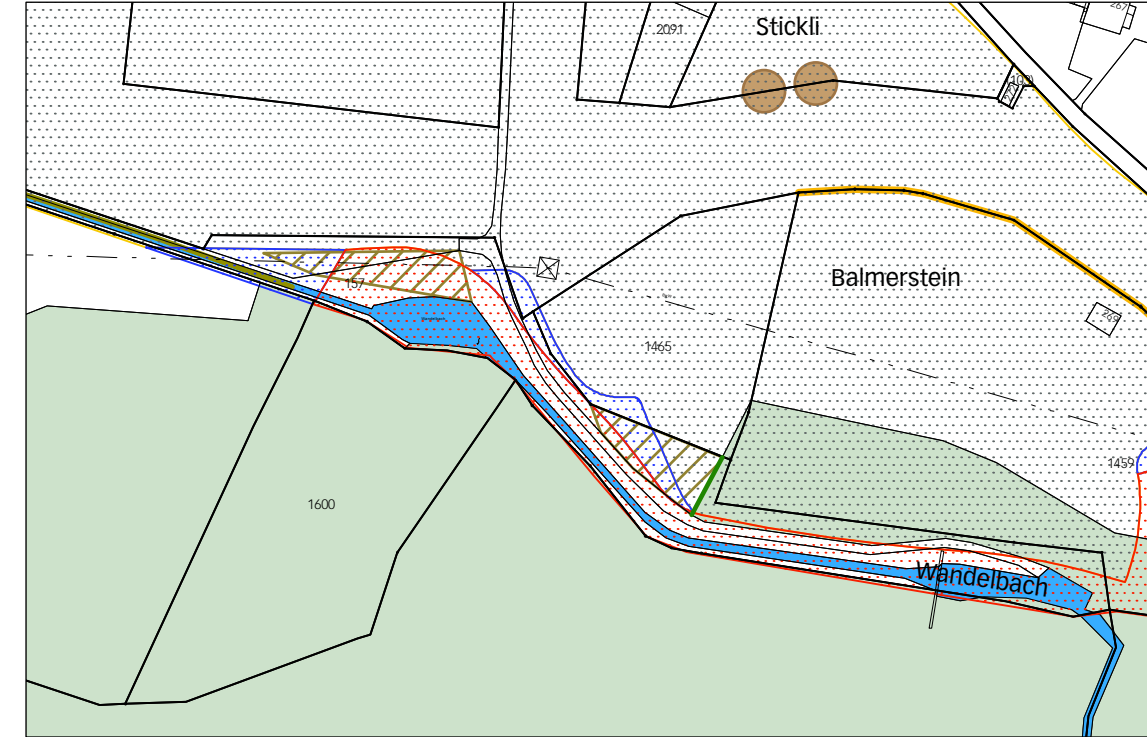
Genehmigungsvermerke Zonenplan

Mitwirkung vom Vorprüfung vom	5. März – 19. April 2010 20. September 2012	Präsident	Sekretär
Publikation im Amtsblatt vom	12. Dez. 2012 / 1. Mai 2013		
Publikation im amtl. Anzeiger vom	14. + 21. Dez. 2012 / 26. April + 3. Mai 2013	Hans Jakob Walther	Peter Kohler
Öffentliche Auflage vom	14. Dez. 2012 bis 31. Jan. 2013		
Nachträgliche Auflage vom	1. – 31. Mai 2013		
Einspracheverhandlungen vom	22. Febr. und 1. März 2013		
Erfledigte Einsprachen	12		
Unerledigte Einsprachen	7		
Rechtsverwahrungen	1		
Beschlossen durch den Gemeinderat am	26. Nov. 2012 / 18. März + 8. April 2013		
Beschlossen durch die Einwohner-gemeinde am	9. Juni 2013		

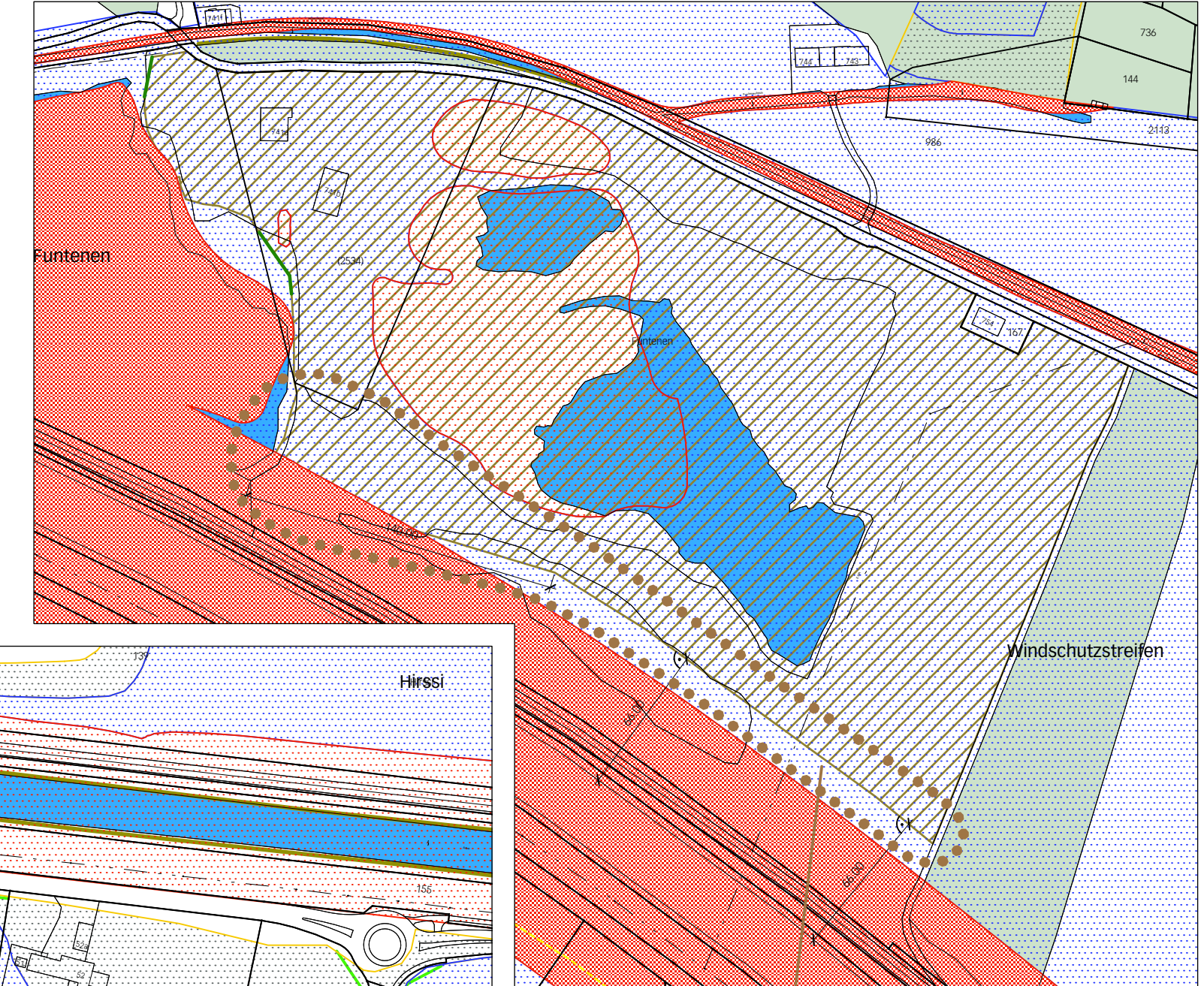
Genehmigt durch das kantonale Amt für Gemeinden und Raumordnung

Genehmigt durch das kantonale Amt für Wald

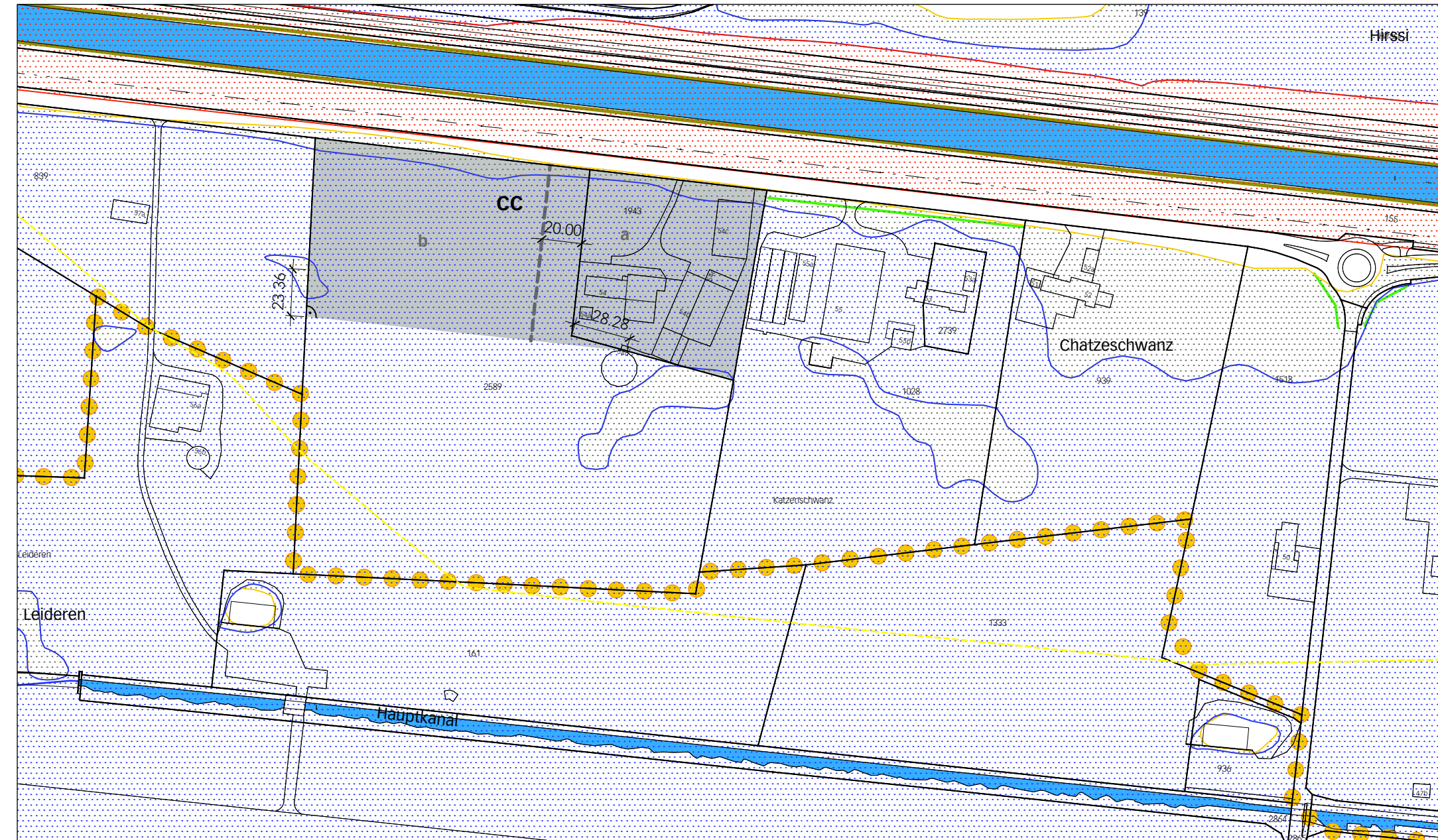
Ausschnitt «Wandelbach»



Ausschnitt «Funtenen»



Ausschnitt «Katzenschwanz»



Sistiert zur Abstimmung mit dem geplanten NSG Sytewald

